



Portrait du milieu

SAINT-RENÉ-DE-MATANE

Table des matières

Profil sociodémographique.....	2
1. Population.....	2
2. Scolarité.....	4
3. Travail	4
4. Revenus	5
5. Habitation	5
6. Transport.....	5
Profil du milieu de vie.....	6
1. Dossiers municipaux.....	6
2. Attrait particuliers.....	6
3. Activités de rassemblement	6
4. Espaces verts, sports et loisirs.....	6
5. Services de proximité	7
6. École et garderies.....	7
7. Organismes du milieu.....	7
8. Voies de communications	7
Constats.....	7
Références	9

REMERCIEMENTS

La municipalité de Sainte-René-de-Matane tient à remercier chaleureusement tous ceux qui ont contribué de près ou de loin à la rédaction de ce document.

Un remerciement spécial aux membres du comité consultatif-famille pour leur engagement soutenu, leur dynamisme et leur générosité.

Ce projet est rendu possible grâce au soutien financier du ministère de la Famille ainsi qu'au soutien technique de la MRC de La Matanie et du Carrefour action municipale et famille.

Profil sociodémographique

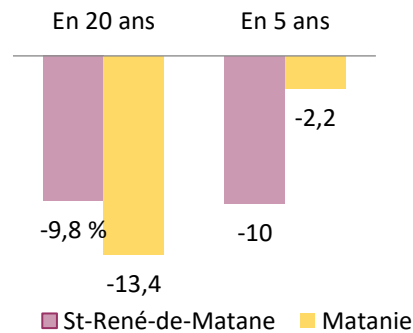
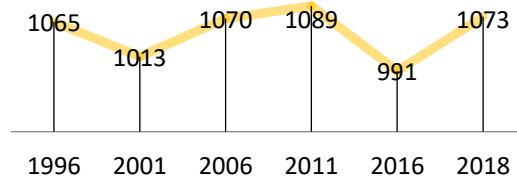
1. Populationⁱ

Année de fondation : 1965

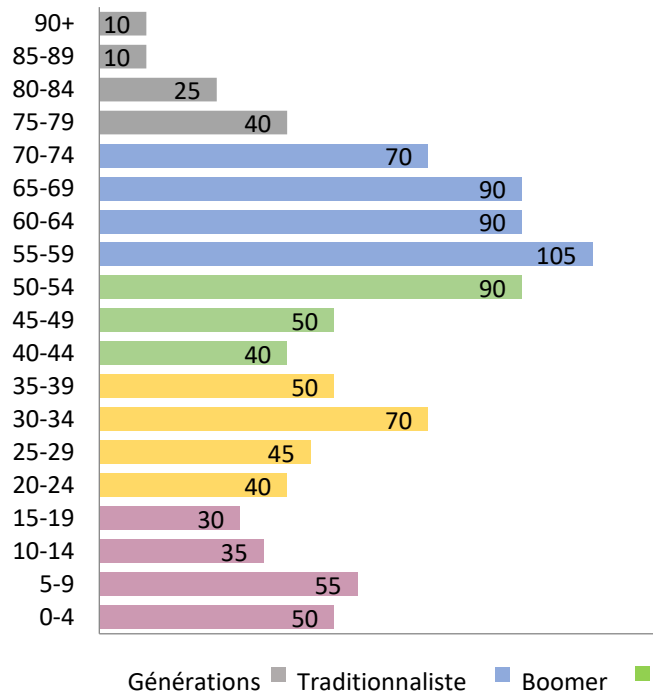
Familles souchesⁱⁱ :

- Chassé
- Martel
- Paquet
- Fortin
- Fillion
- Gagnon
- St-Pierre
- Gosselin
- Murray
- Côté
- Marquis

Évolution de la population



Répartition démographique (2016)



Âge médian (2016)



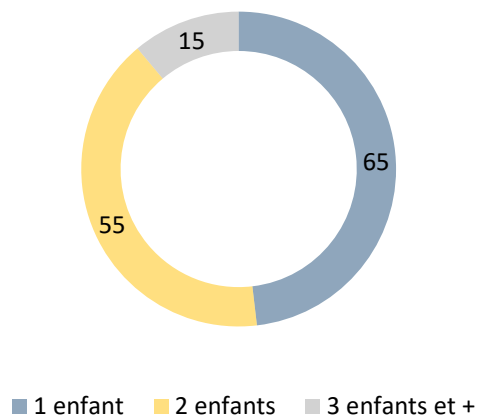
% de la population de moins de 30 ans (2016)



% des familles monoparentales (2016)



Nombre d'enfants par familles (2016)

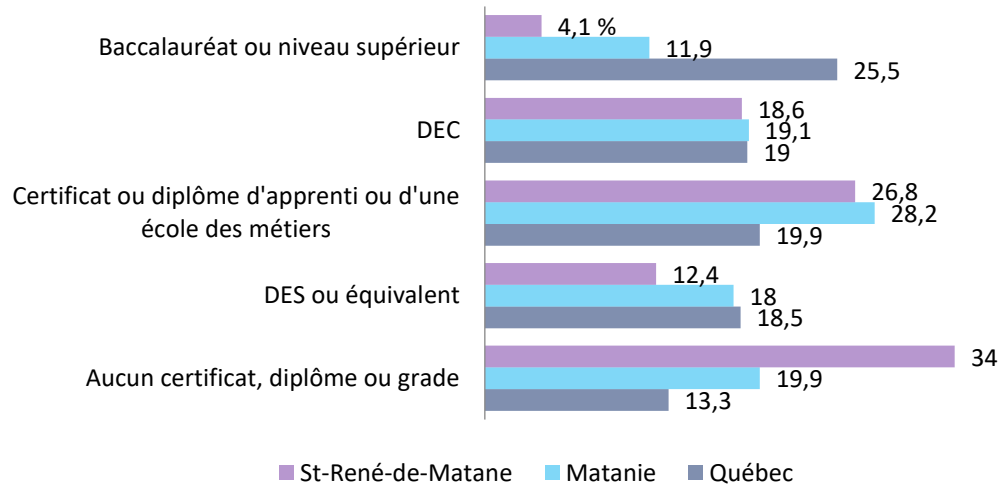


À Saint-René-de-Matane (2016)

165	jeunes de 0-19 ans (105 jeunes de 0-13 ans)
135	familles avec enfants à la maison
40	familles monoparentales
62,5 %	sont mères seules cheffes de famille
2,6	personnes en moyenne par famille

2. Scolarité

Scolarité des personnes âgées entre 25-64 ans (2016)

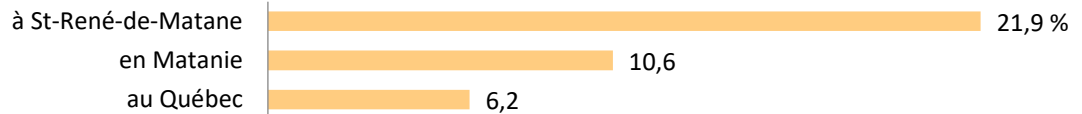


3. Travail


Taux d'emploi des personnes âgées entre 25-64 ans (2016)



Taux de chômage des personnes âgées entre 25-64 ans (2016)



Principaux secteurs d'emploi (2016)



Répartition des travailleurs des personnes âgées entre 25-64 ans (2016)



4. Revenus

Revenu moyen après impôt des familles¹ avec enfants



% de personnes ayant un faible revenu



Nb d'enfants vivant en situation de faible revenu² (2015)



5. Habitationⁱⁱⁱ

Logements



Résidences permanentes : 418

Résidences à logements : 18

Résidences de villégiature : 147

Nouvelles constructions depuis cinq ans : 10

Valeur moyenne des maisons : 101 138 \$

Valeur moyenne mensuelle d'un logement : 504 \$

Valeur moyenne des terrains desservis disponibles : 7 500 \$

Hébergement spécialisé : 12 unités en HLM famille, 1 résidence privée pour aînés

6. Transport^{iv}

Trajet moyen domicile-lieu de travail : 24.6 minutes de paysage

Trajet approximatif moyen des élèves primaires : 30 minutes

Trajet approximatif moyen des élèves secondaires : 50 minutes

Déplacements en transport collectif : 76

Déplacements en transport adapté : 36

¹ Par *familles*, on entend ici les familles économiques, c'est-à-dire tous les membres liés par le sang habitant sous un même toit.

² Selon la Mesure de faible revenu après impôt (SFR-ApI)

Profil du milieu de vie

1. Dossiers municipaux



Actuel : Plan de développement local et MADA en cours
Futur : Élaboration de la *Politique familiale municipale* en cours

Participation aux élections municipales de 2017^v : Tous les candidat(e)s sont élu(e)s sans opposition

2. Attraits particuliers



Rivière Matane, Ruisseau Gagnon, Rivière Petit-Matane
Réserve faunique de Matane et ses orignaux
Descente de la rivière et pêche au saumon
Ponts couverts
Montagnes chics-chocs et belvédère
Fumoir M. Chassé
Sentier International des Appalaches-GR situé à 17 km
Microclimat particulièrement chaud

3. Activités de rassemblement



Déjeuner communautaire mensuel
Activités intergénérationnelles des Fermières à l'école
Programmation de la semaine de relâche
Fête de Noël
Fête de la pêche

4. Espaces verts, sports et loisirs



Parc municipal
Descente de la rivière
Sentier pédestre/ parcours actif : 5 km
Sentier de motoneige : 11 km
Sentier de VTT : 58 km
Jardin communautaire
Patinoire, gymnase, Volley Ball
Centre et cuisine communautaires
Cours d'horticulture, gym cerveau, cuisine collective satellite, activités de jeux de société
Bibliothèque

5. Services de proximité



Épicerie
Dépanneurs
Bureau de poste
Restaurant
Service de traiteur
5 entreprises d'hébergement touristique
Bibliothèque
Camping

6. École et garderies



50 élèves à l'école préscolaire et primaire
1 service de garde scolaire
2 garderies en milieu familial subventionné
1 local des Fermières dans l'école

7. Organismes du milieu



Conseil d'établissement de l'école
Cercle des Fermières
Chevaliers de Colomb
Comité consultatif d'urbanisme (CCU)
Comité de développement (CODEL)
Club des 50 ans et plus
Fabrique de Saint-René
Office municipale d'habitation (OMH)
Comité des Loisirs
Comité du Jardin communautaire

8. Voies de communication



[Site web](#) de la Municipalité
[Bulletin municipal](#) mensuel
Page Facebook [Comité des Loisirs Saint-René-de-Matane](#)
Page Facebook [CODEL](#)

Constats

Forces

- Taux de taxe acceptable
- Qualité de l'engagement bénévole
- Accueillant et bon vivant
- Climat chaud
- Proximité avec la ville centre
- Bon maintien de la démographie
- Splendeur de la nature : Rivière et réserve
- Tranquillité du milieu
- Qualité du jardin communautaire
- Noyau fort d'artisans
- Ponts couverts

Opportunités

- Revenus des activités de chasse et de pêche
- Favoriser le domaine de la serriculture, l'implantation d'une fraisière, framboisière
- Mise en valeur des produits locaux (kiosque ou marché public)
- Mobilisation en croissance des jeunes familles pour le bien-être de leurs enfants
- Conseillère en développement rural et maximisation des sources de financement externes

Faiblesses

- Population méconnaissant les services disponibles
- Internet et téléphonie cellulaire peu accessible
- Faible unité entre les 3 secteurs de la municipalité
- Absence de page Facebook regroupant l'information de la Municipalité
- Peu d'activités sportives pour les ados
- Pas d'espace bébé
- Faible participation citoyenne aux activités

Défis à relever

- Vitesse des camions
- Prévention des conséquences liés aux inondations (isolement des résidents et bris matériel)
- Améliorer les réseaux de communication (cellulaire, Internet)
- Collaboration de la SOGEM quant au droit de descendre la rivière en chambre à air
- Réfections des infrastructures routières et remplacement du parc de machinerie municipale
- Obtention d'un droit de regard sur la gestion de la Réserve Matane

Références

ⁱ Statistique Canada, 2017 Série « *Perspective géographique* », recensement de 2016; 2011; 2006.

Le graphique représentant l'évolution de la population en 5 ans comprend la période de 2011 à 2016. Les données de 2018 proviennent du décret de population du MAMOT. Les données de Statistique Canada sont privilégiées comme elles sont plus détaillées. Afin d'assurer la confidentialité des données, les catégories sont arrondies au multiple de 5 par Statistique Canada, ce qui explique que l'addition des catégories ne correspond pas au nombre total de résidents.

ⁱⁱ Société d'histoire de Matane, 2018.

ⁱⁱⁱ Gouvernement du Québec, 2017. « Sommaire du rôle d'évaluation foncière ».

^{iv} Statistique Canada, 2017; MRC de La Matanie, 2018; CSMM, 2018.

^v Directeur général des élections du Québec, 2017.

