



## Plan de zonage (Pointe-à-Tremblay)

### Annexe 4





**F** Limite, numéro et  
dominance de la zone

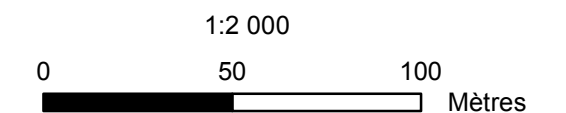
#### Dominance

**F** Forestière

#### Secteurs de contraintes naturelles

Contraintes majeures

-  Secteurs à risque d'inondation en eau libre 0-20 ans
-  Secteurs à risque d'inondation en eau libre 20-100 ans
-  Secteurs à risque d'inondation par embâcle de glace (avec mouvements de glace) 0-20 ans
-  Points coté (en mètres)



Ce plan fait partie intégrante du règlement no 2009-03.  
Adopté le 02 février 2009 et entré en vigueur le 17 février 2009.

Certifié conforme le \_\_\_\_\_.

\_\_\_\_\_  
Madame Yvette Boulay  
Directrice générale et secrétaire  
-trésorière

Modifié le	Amendement
16/08/2012	2012-03

\_\_\_\_\_  
Monsieur Roger Vaillancourt  
Maire

\_\_\_\_\_  
Madame Yvette Boulay  
Directrice générale et secrétaire-  
trésorière

